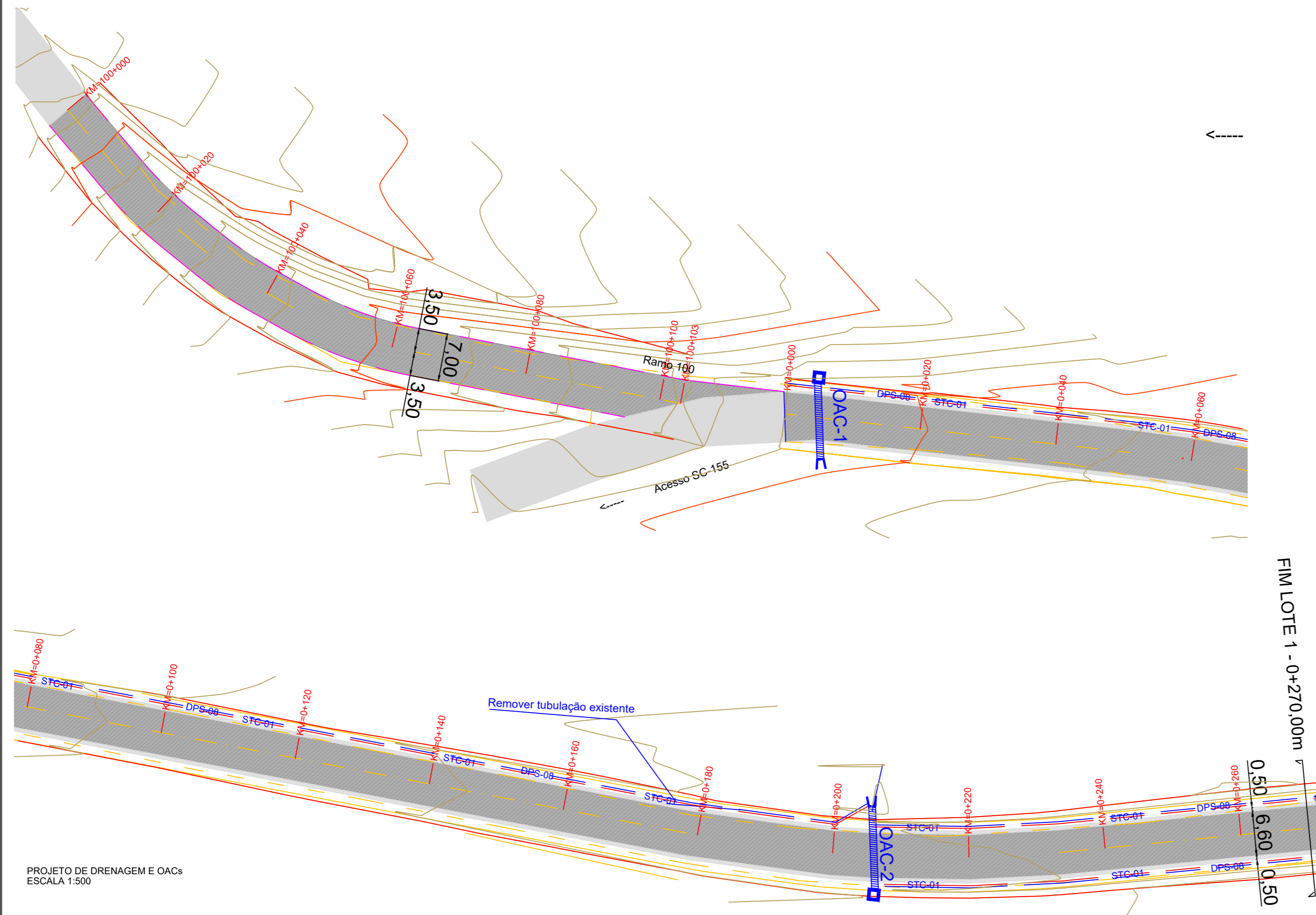
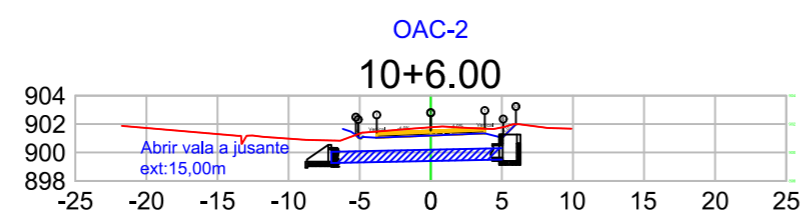
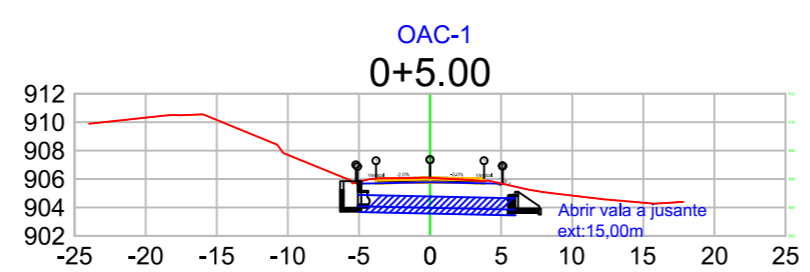


- OAC-1 Obra de arte corrente
- Drenagem a executar
- Tubos á remover
- STC-01 Sarjeta projetada
- DPS-08 Dreno profundo projetado
- VPC-02 Valeta de proteção crista
- Banqueta Condução
- Valeta de Proteção de Aterro
- Bacias de contribuição



PROJETO DE DRENAGEM E OACs  
ESCALA 1:500



OAC	Estaca	Esc	Extensão (m)			Bueiro	Cotas Terreno (m)	Alturas (m)		Cotas Fundo (m)		Dispositivos		Observações	
			Total	LE	LD			Montante	Jusante	Montante	Jusante	Montante	Jusante		Montante
1	0+0,05m	0°	11	5,00	6,00	BSTC	906,00	906,00	2,32	2,56	903,68	903,44	CCS	BC1	Executar Vala de jusante
2	0+206,00m	0°	12	7,00	5,00	BSTC	901,69	901,40	2,16	2,13	899,53	899,27	BC1	CCS	Executar Vala de jusante



Proprietário: Município de Xavantina  
83.009.878/0001-15

Responsável Técnico: Eng. Civil Jean Pier Vacheleski  
CREA-SC 110.007-0

**PROJETO DE PAVIMENTAÇÃO ACESSO COMUNIDADE DIVISA DAS ÁGUAS**  
LOTE 1 - EXTENSÃO TOTAL: 373,00m

ÁREA TOTAL PAVIMENTADA: 2.810,32m<sup>2</sup>    EXTENSÃO RODOVIA MUN.: 270,00m  
EXTENSÃO RAMO 100: 103,00m

**PROJETO DE DRENAGEM E OACs**

ESCALA: Indicada      01/2022      DRE-01