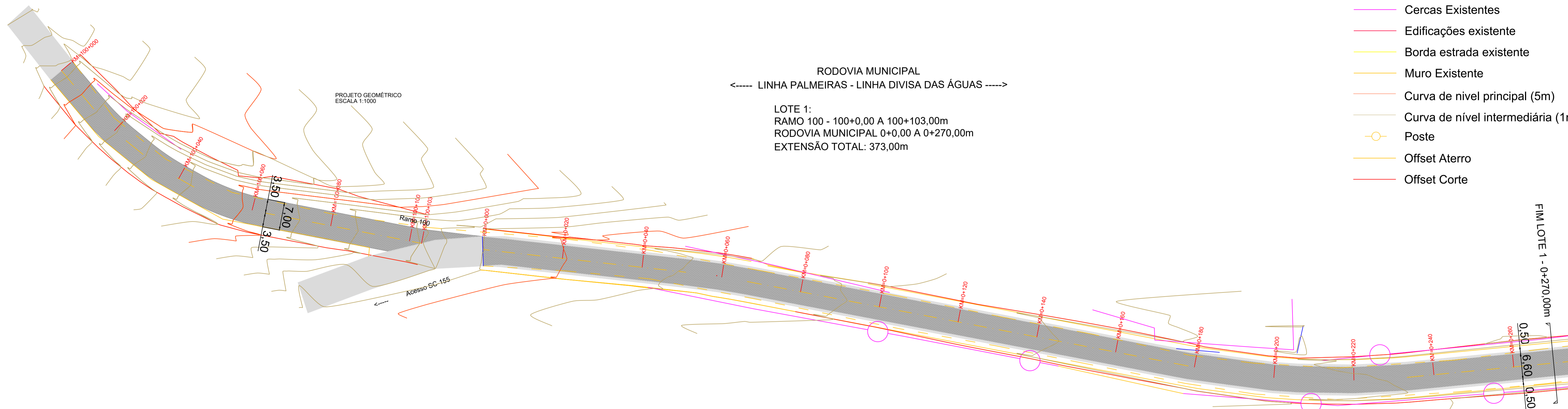
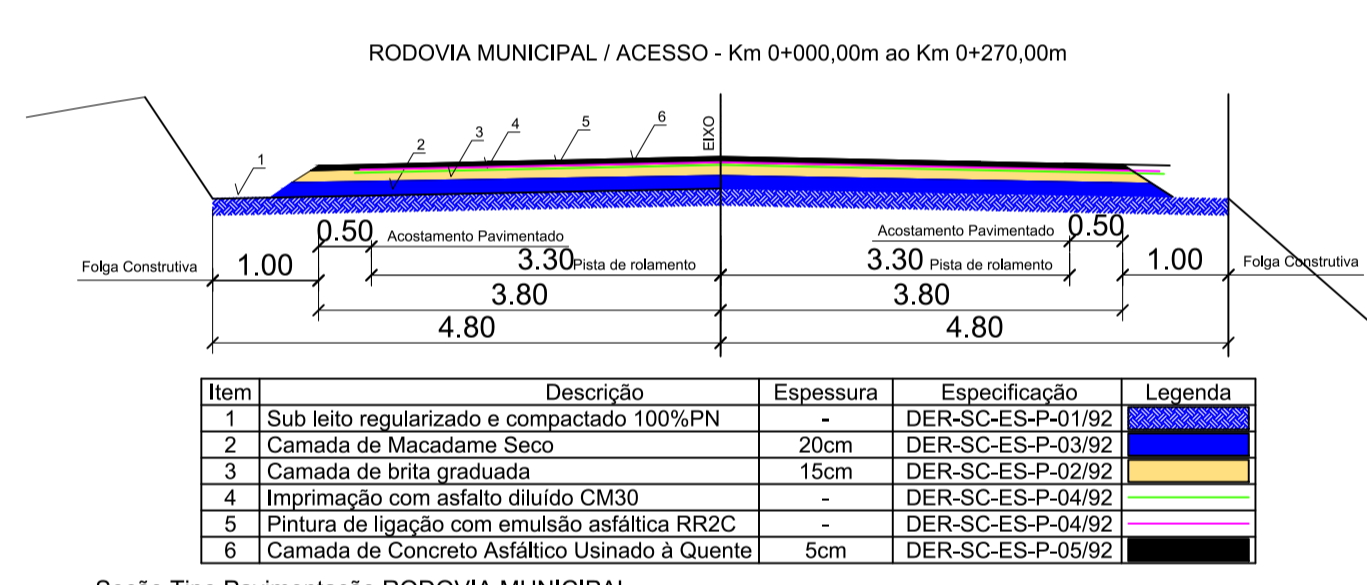
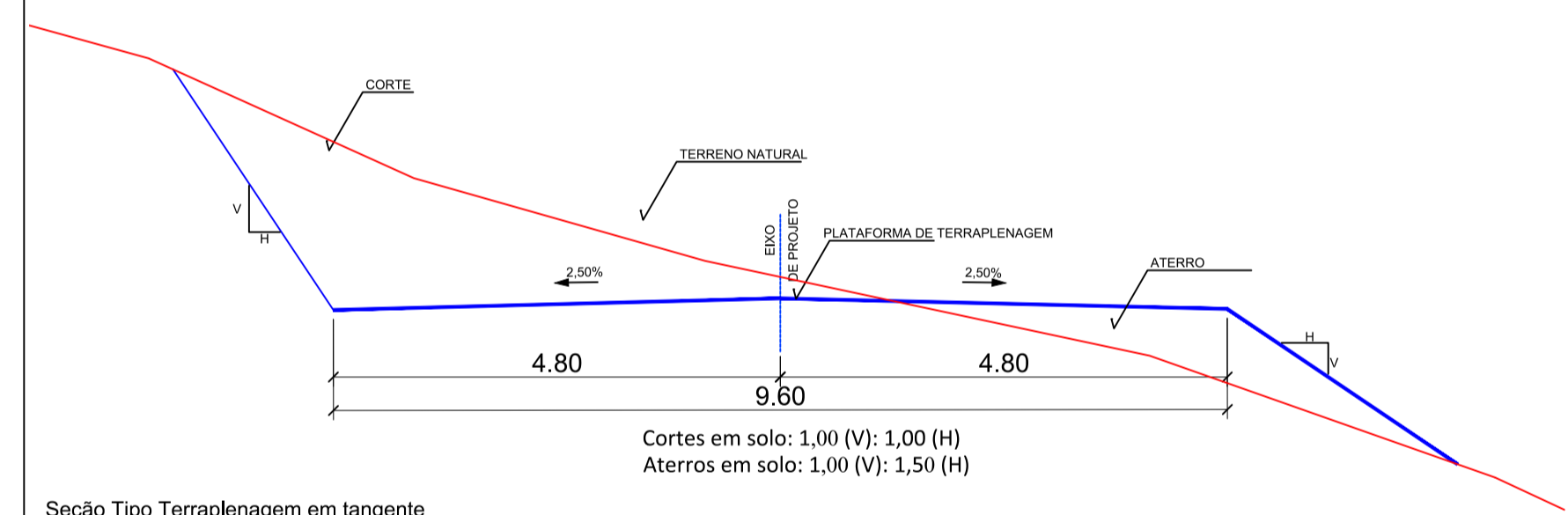


Legendas:

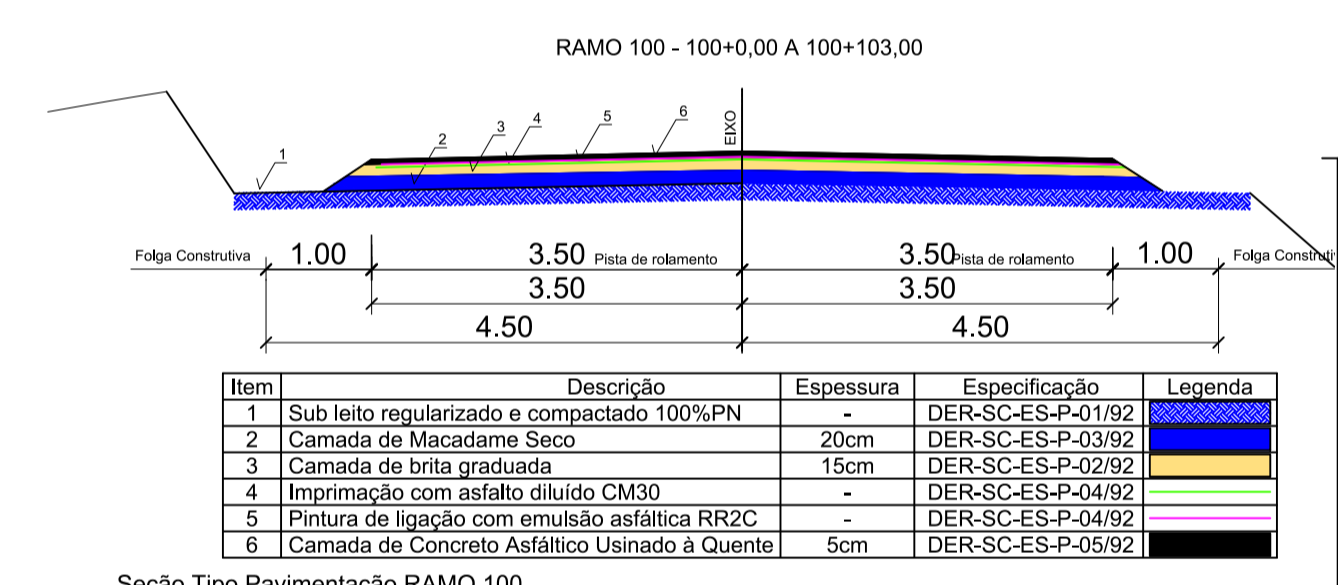
- Eixo Rodovia
- Pista de rodagem
- Acostamento pavimentado
- Cercas Existentes
- Edificações existente
- Borda estrada existente
- Muro Existente
- Curva de nível principal (5m)
- Curva de nível intermediária (1m)
- Poste
- Offset Aterro
- Offset Corte



RODOVIA MUNICIPAL  
 <----- LINHA PALMEIRAS - LINHA DIVISA DAS ÁGUAS ----->  
 LOTE 1:  
 RAMO 100 - 100+0,00 A 100+103,00m  
 RODOVIA MUNICIPAL 0+0,00 A 0+270,00m  
 EXTENSÃO TOTAL: 373,00m



| Item | Descrição                                      | Espessura | Especificação     | Legenda |
|------|--|-----------|-------------------|---------|
| 1    | Sub leito regularizado e compactado 100%PN     | -         | DER-SC-ES-P-01/92 |         |
| 2    | Camada de Macadame Seco                        | 20cm      | DER-SC-ES-P-03/92 |         |
| 3    | Camada de brita graduada                       | 15cm      | DER-SC-ES-P-02/92 |         |
| 4    | Imprimação com asfalto diluído CM30            | -         | DER-SC-ES-P-04/92 |         |
| 5    | Paintura de ligação com emulsão asfáltica RR2C | -         | DER-SC-ES-P-04/92 |         |
| 6    | Camada de Concreto Asfáltico Usinado à Quente  | 5cm       | DER-SC-ES-P-05/92 |         |

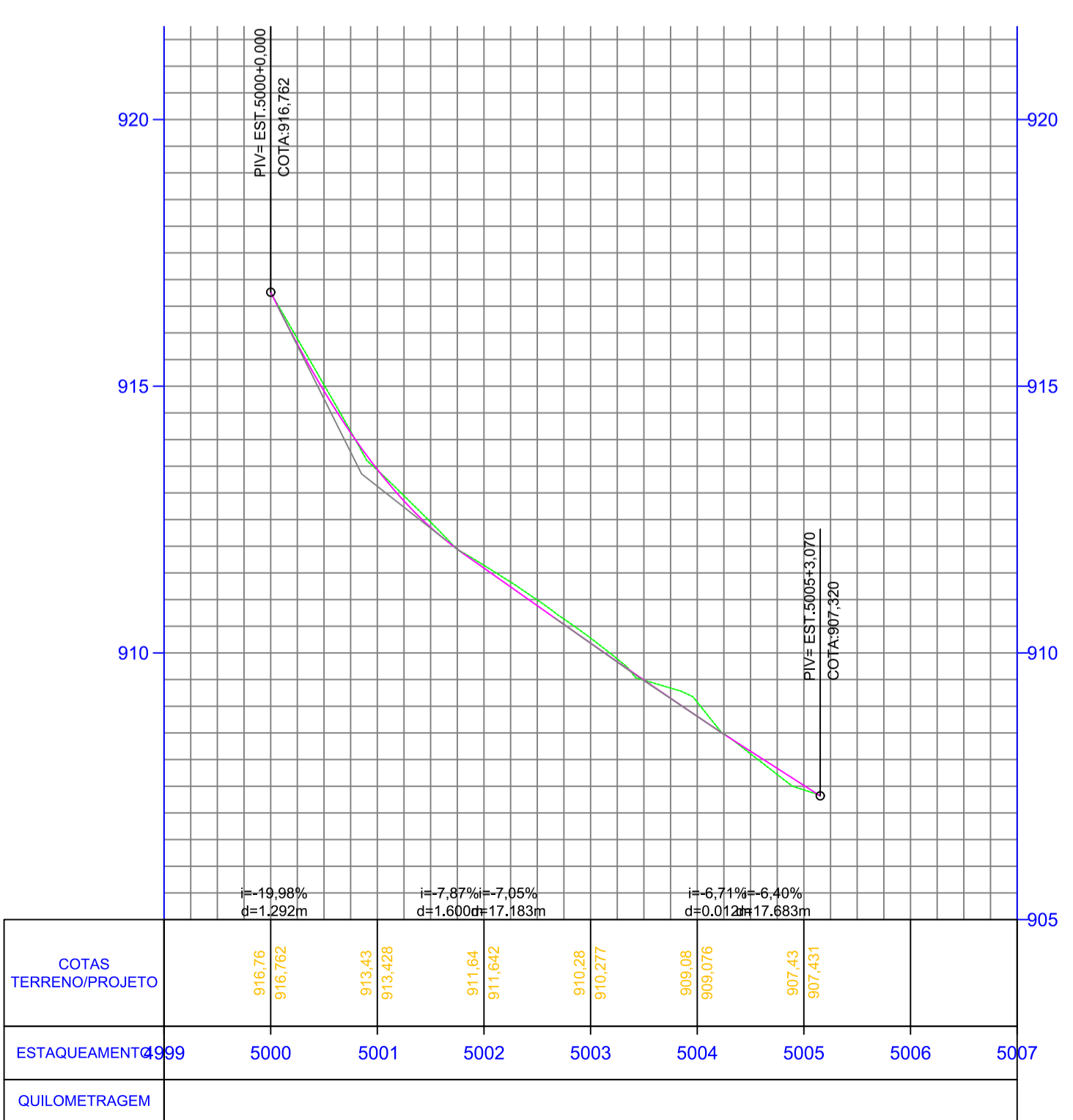


| Item | Descrição                                      | Espessura | Especificação     | Legenda |
|------|--|-----------|-------------------|---------|
| 1    | Sub leito regularizado e compactado 100%PN     | -         | DER-SC-ES-P-01/92 |         |
| 2    | Camada de Macadame Seco                        | 20cm      | DER-SC-ES-P-03/92 |         |
| 3    | Camada de brita graduada                       | 15cm      | DER-SC-ES-P-02/92 |         |
| 4    | Imprimação com asfalto diluído CM30            | -         | DER-SC-ES-P-04/92 |         |
| 5    | Paintura de ligação com emulsão asfáltica RR2C | -         | DER-SC-ES-P-04/92 |         |
| 6    | Camada de Concreto Asfáltico Usinado à Quente  | 5cm       | DER-SC-ES-P-05/92 |         |

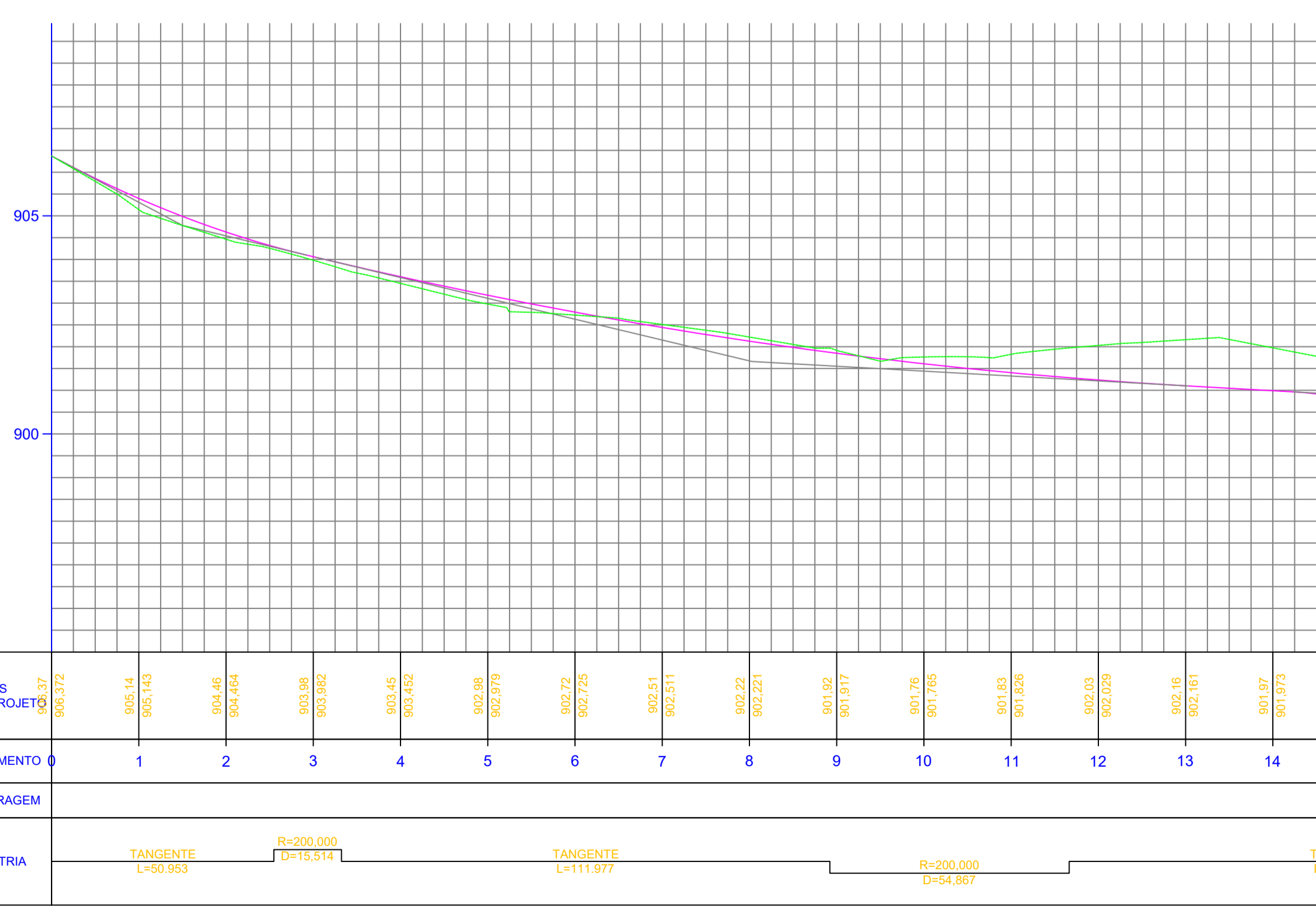
Seção Tipo Terraplenagem em tangente

Seção Tipo Pavimentação RODOVIA MUNICIPAL

Seção Tipo Pavimentação RAMO 100



PERFIL LONGITUDINAL RAMO 100  
 ESCALA 1:1000



PERFIL LONGITUDINAL RODOVIA MUNICIPAL/ACESSO  
 ESCALA 1:1000

Proprietário

Município de Xavantina  
83.009.878/0001-15

Responsável Técnico:

Eng. Civil Jean Pier Vacheleski  
CREA-SC 110.007-0

**PROJETO DE PAVIMENTAÇÃO ACESSO COMUNIDADE DIVISA DAS ÁGUAS**

LOTE 1 - EXTENSÃO TOTAL: 373,00m

ÁREA TOTAL PAVIMENTADA: 2.810,32m²

EXTENSÃO RODOVIA MUN.: 270,00m  
EXTENSÃO RAMO 100: 103,00m

PROJETO GEOMÉTRICO - SEÇÕES TIPO - PERFIL LONGITUDINAL

ESCALA: Indicada

01/2022

GEO-01

