


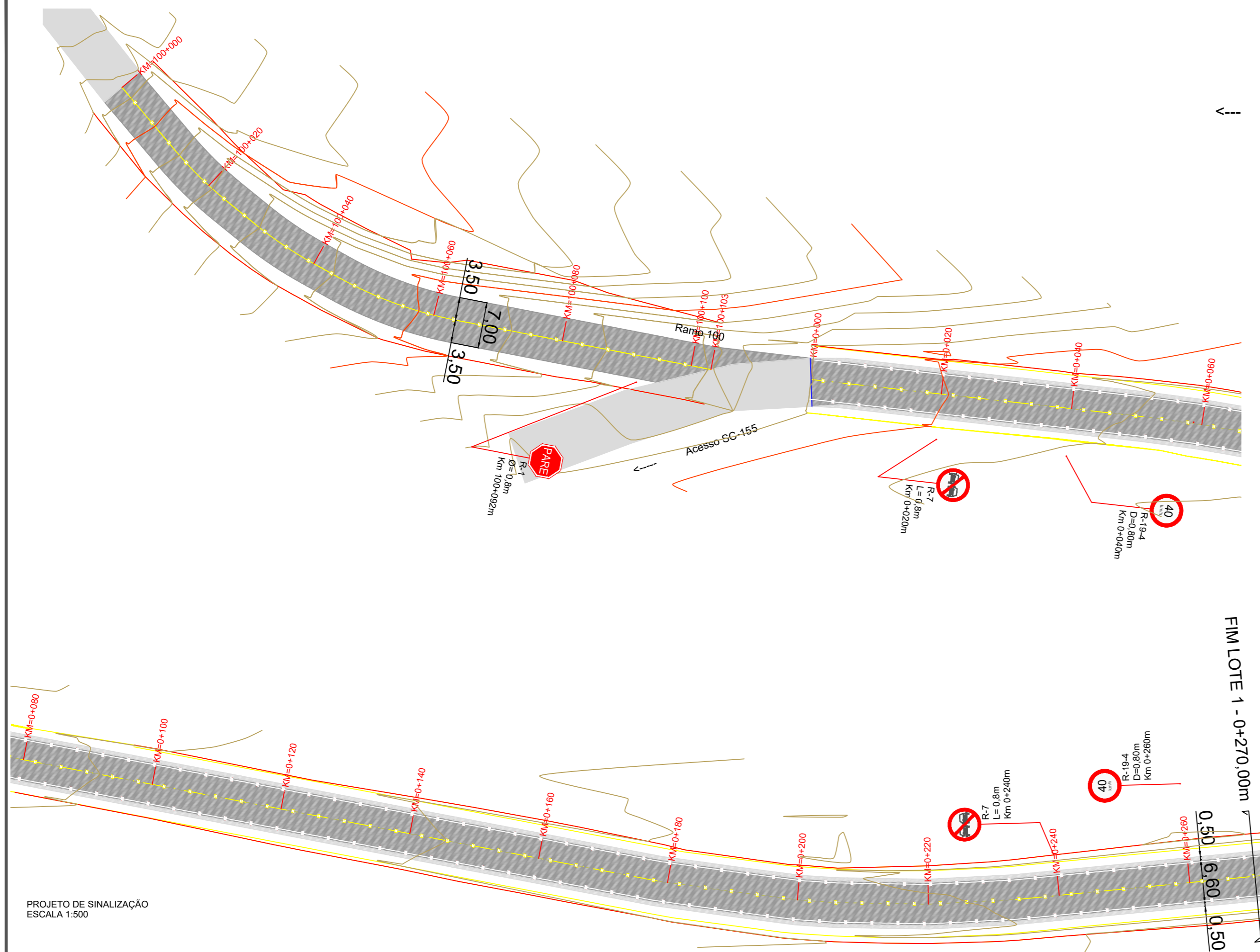

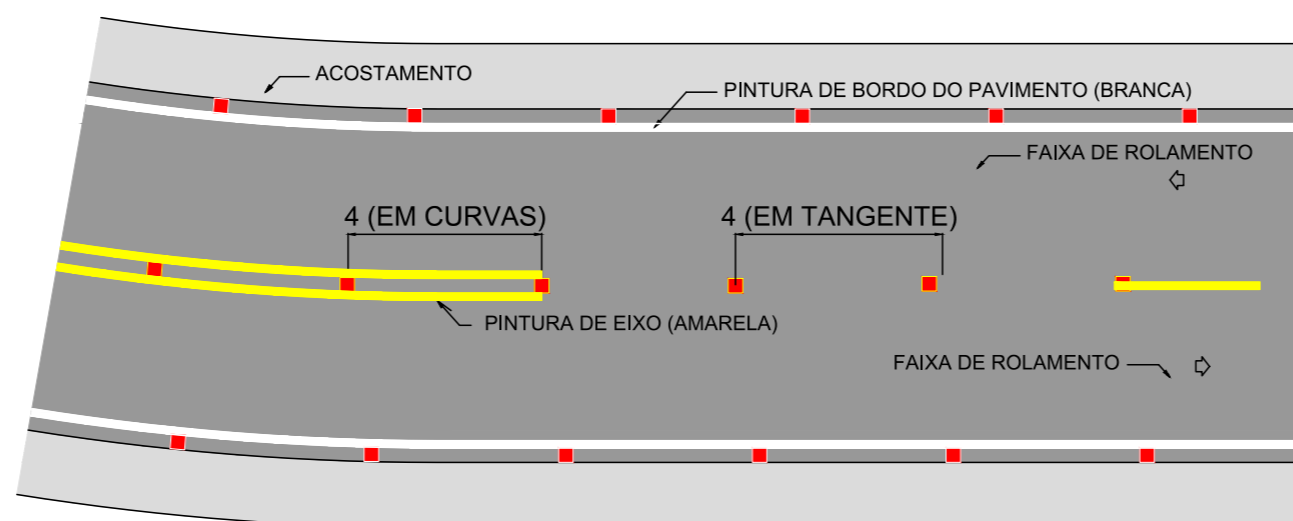
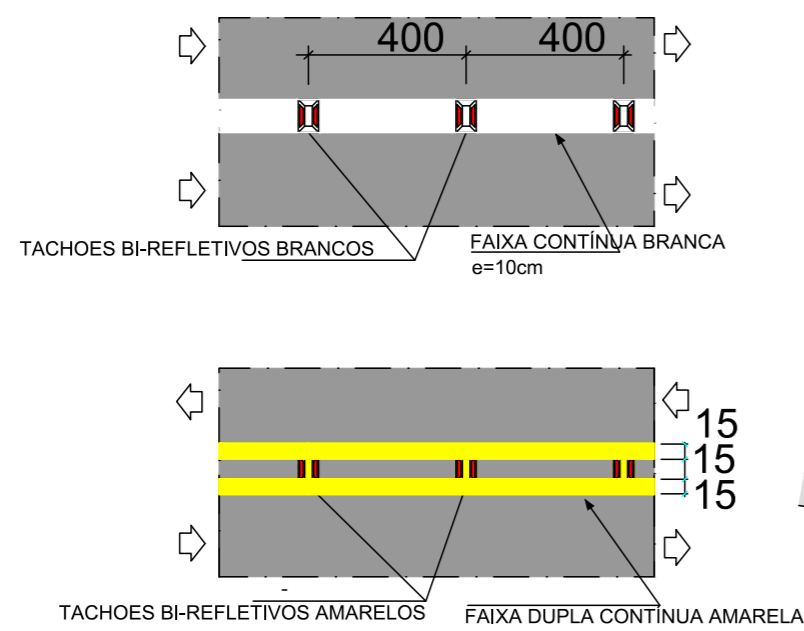


QUADRO DE PLACAS - RODOVIA			
	R7 (proibido ultrapassar) Fundo branco, orla e tarja vermelha e sinal preto	Circular D= 80cm	2 und
	R19-4 (40Km/h) Fundo branco, orla vermelha e texto preto	Circular D= 80cm	2 und
	R1 (Pare) Fundo vermelho, orla branca e texto branco	Octogonal L= 41cm	1 und



PROJETO DE SINALIZAÇÃO
ESCALA 1:500



Proprietário

Município de Xavantina
83.009.878/0001-15

Responsável Técnico:

Eng. Civil Jean Pier Vacheleski
CREA-SC 110.007-0

PROJETO DE PAVIMENTAÇÃO ACESSO COMUNIDADE DIVISA DAS ÁGUAS
LOTE 1 - EXTENSÃO TOTAL: 373,00m

ÁREA TOTAL PAVIMENTADA: 2.810,32m²

EXTENSÃO RODOVIA MUN.: 270,00m
EXTENSÃO RAMO 100: 103,00m

PROJETO DE SINALIZAÇÃO

ESCALA: Indicada

01/2022

DRE-01