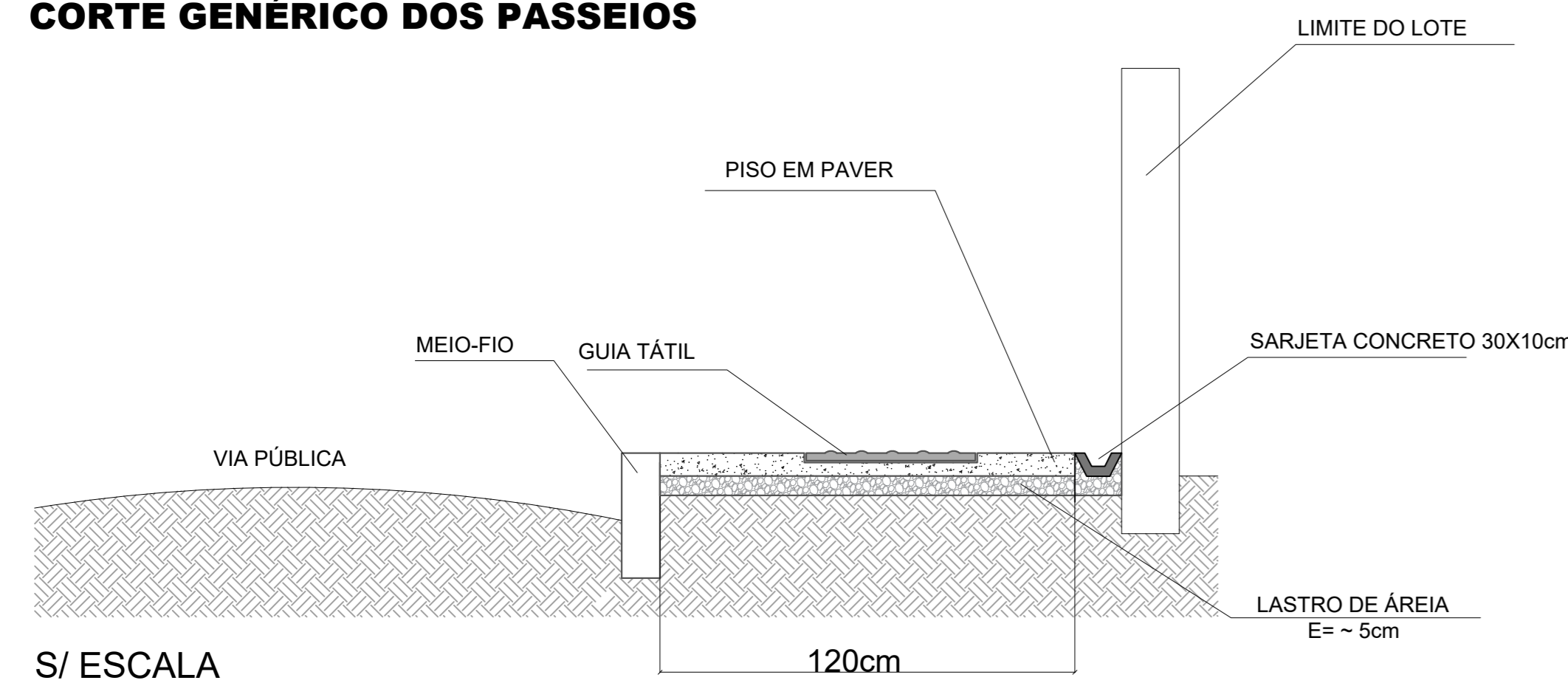
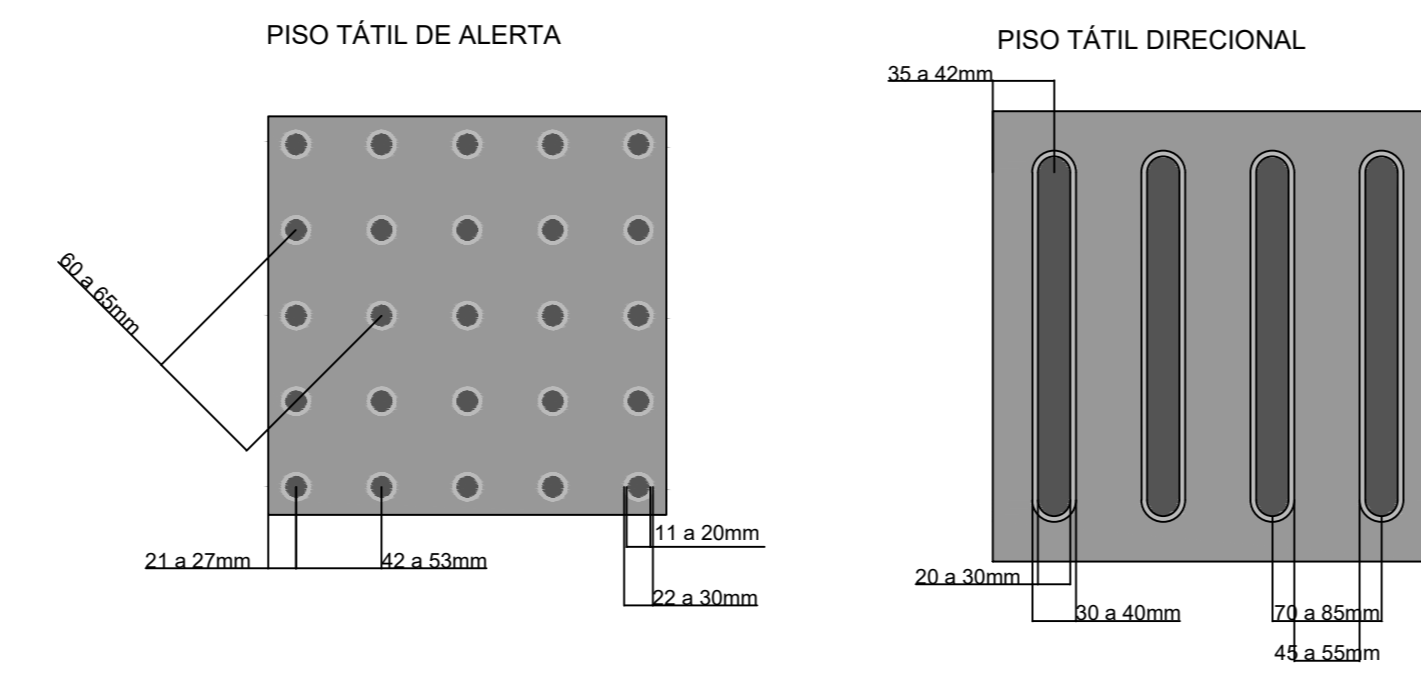


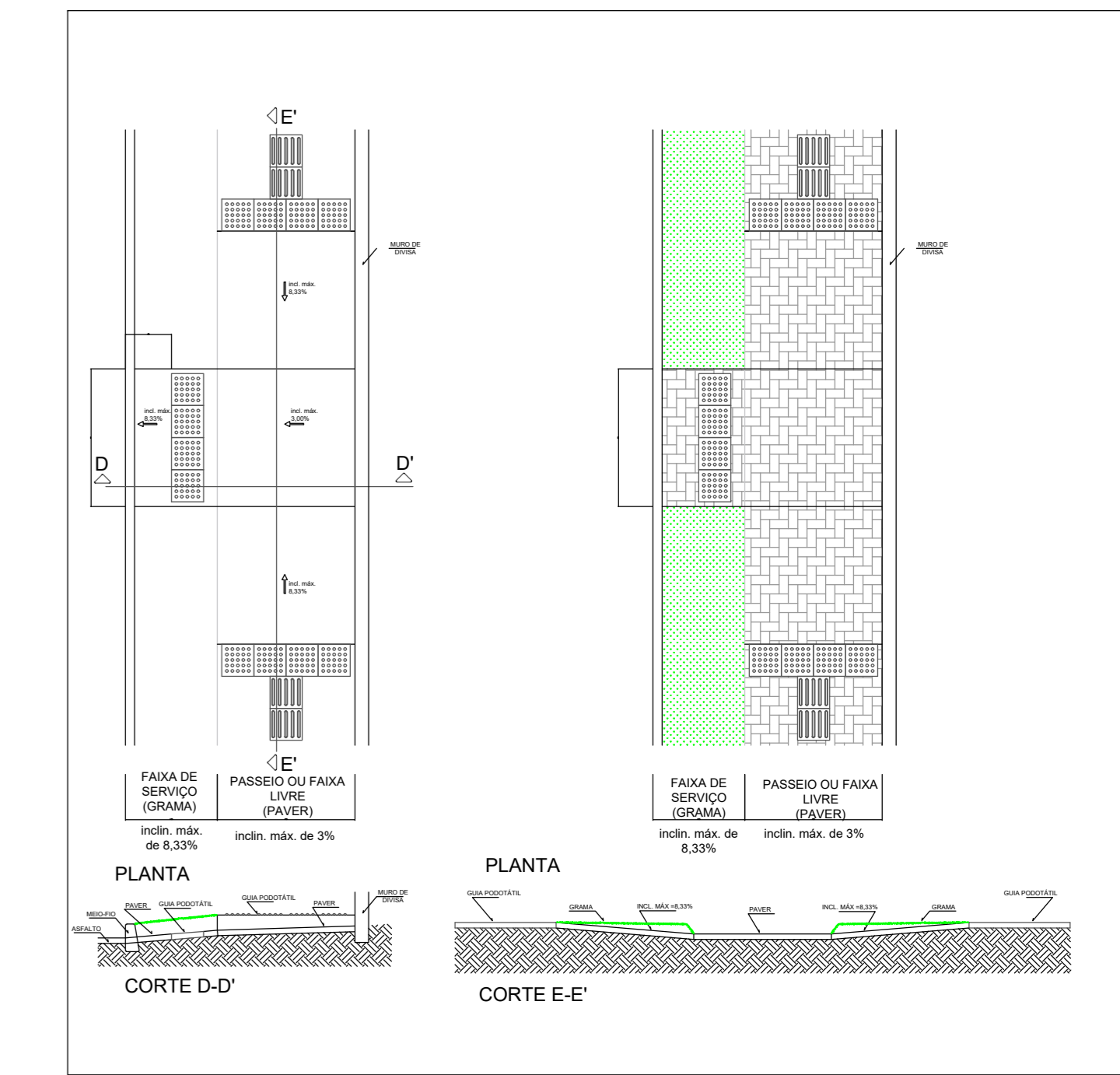
**CORTE GÊNÉRICO DOS PASSEIOS**



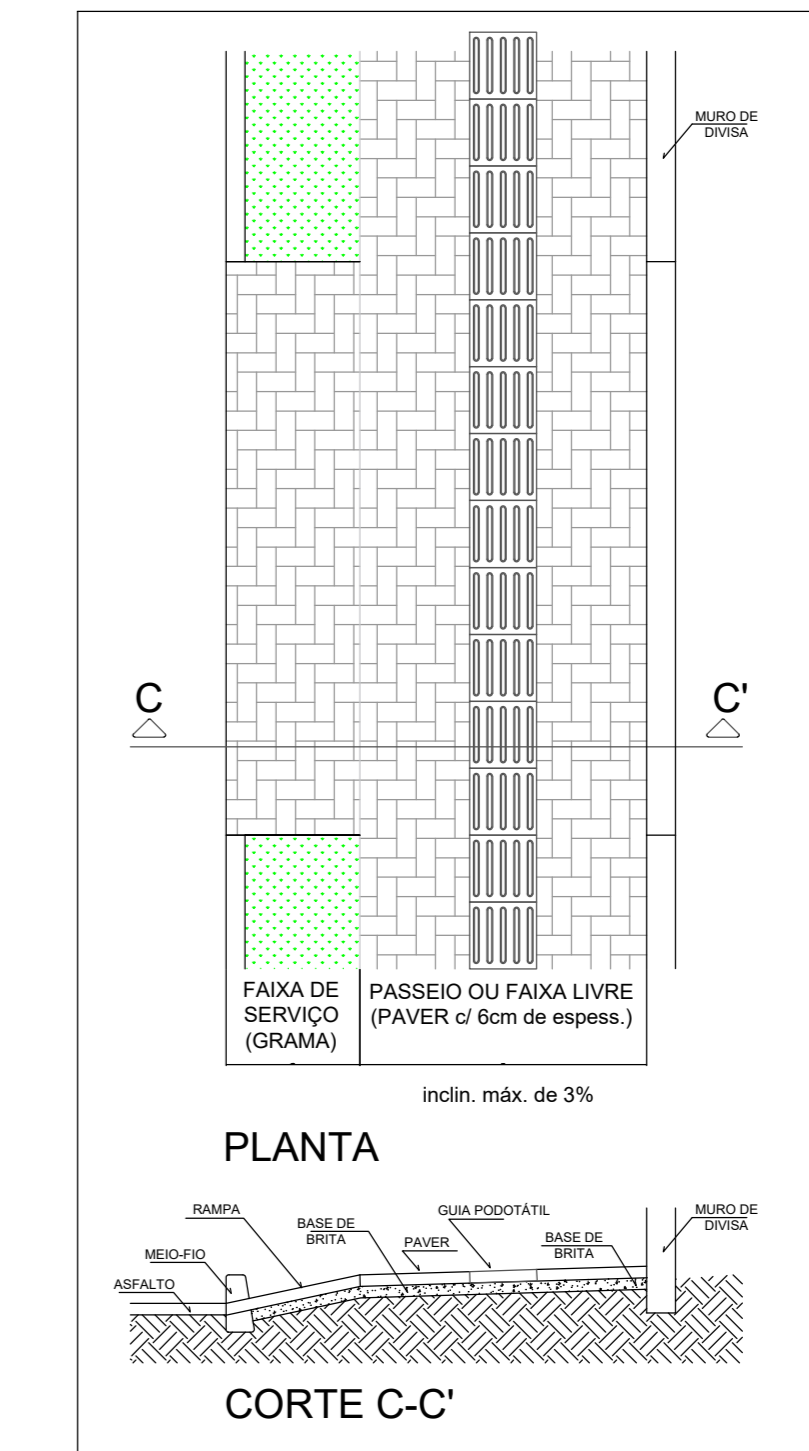
**DETALHE PISO TÁTIL DE ADVERTÊNCIA E DIRECIONAL**



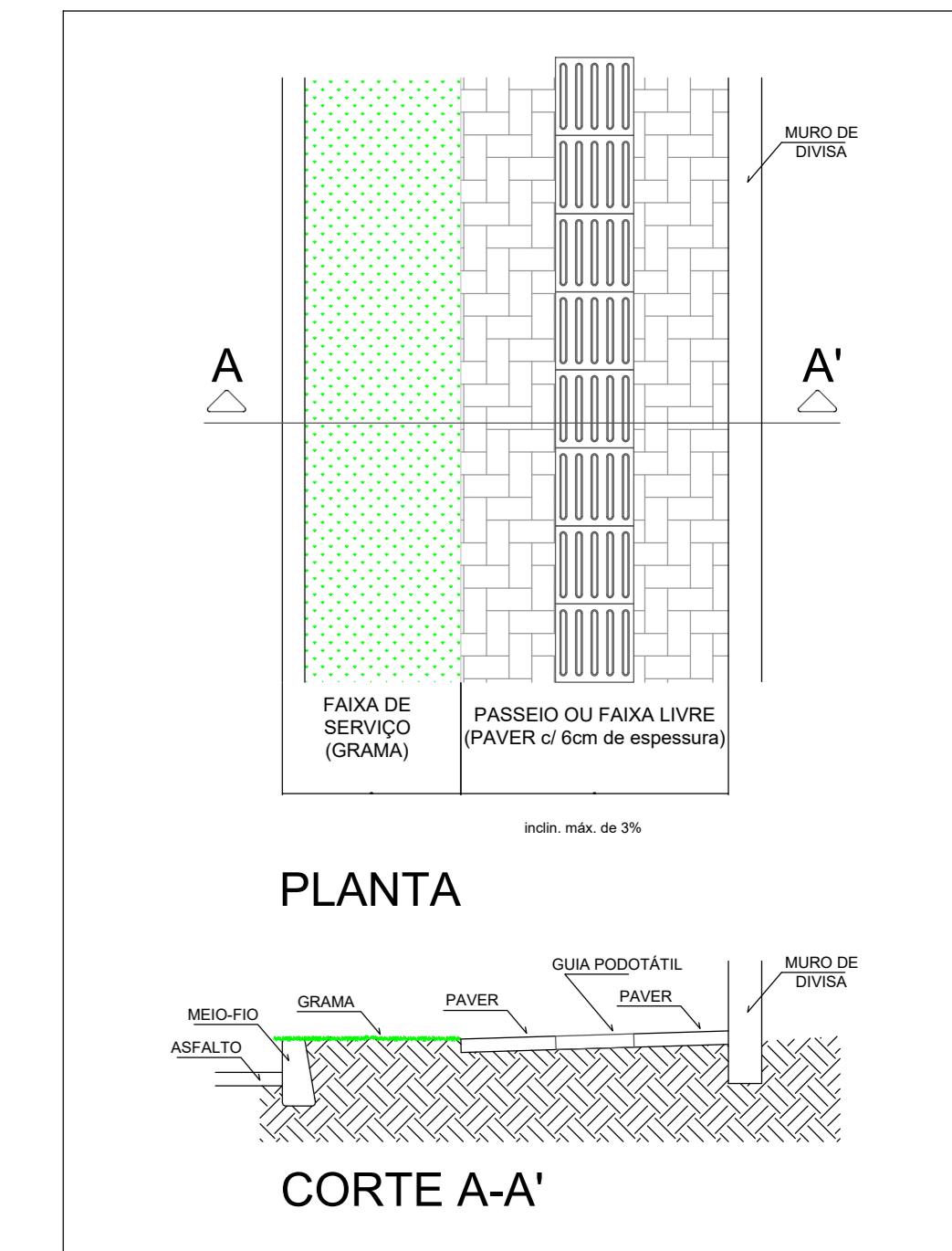
**DETALHE GÊNÉRICO DOS REBAIXOS PARA PNE**



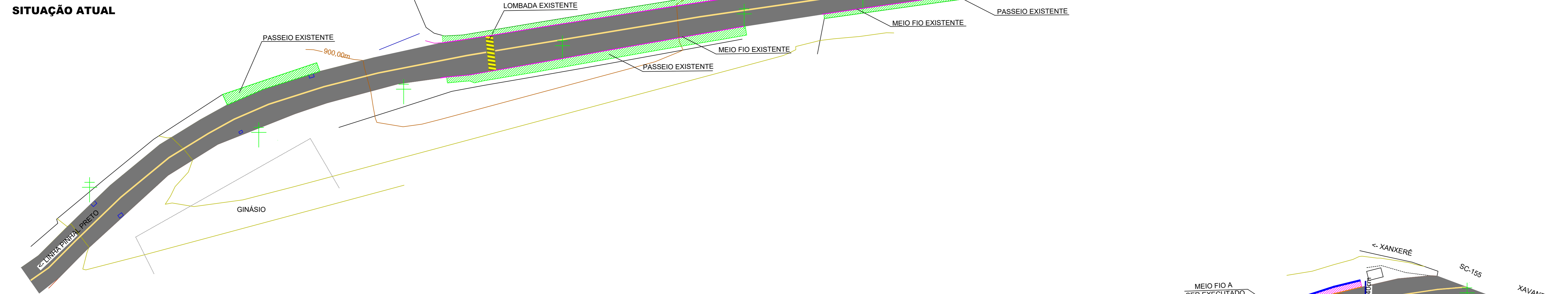
**DETALHE GÊNÉRICO DOS REBAIXOS PARA ACESSO DE VEÍCULOS**



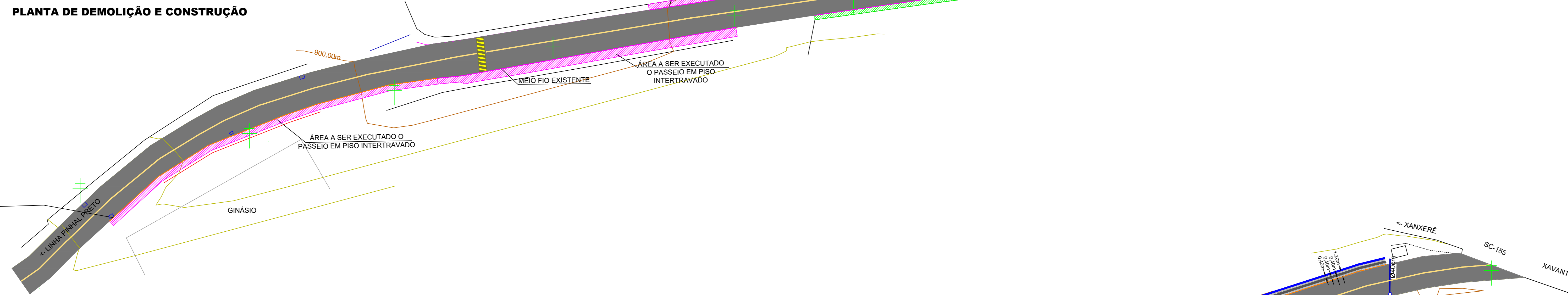
**DETALHE GÊNÉRICO DOS PASSEIOS**



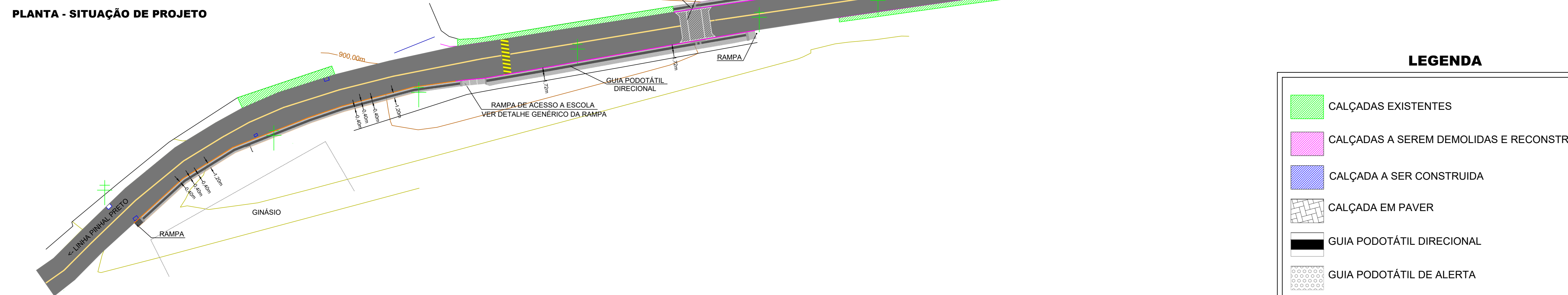
**SITUAÇÃO ATUAL**



**PLANTA DE DEMOLIÇÃO E CONSTRUÇÃO**



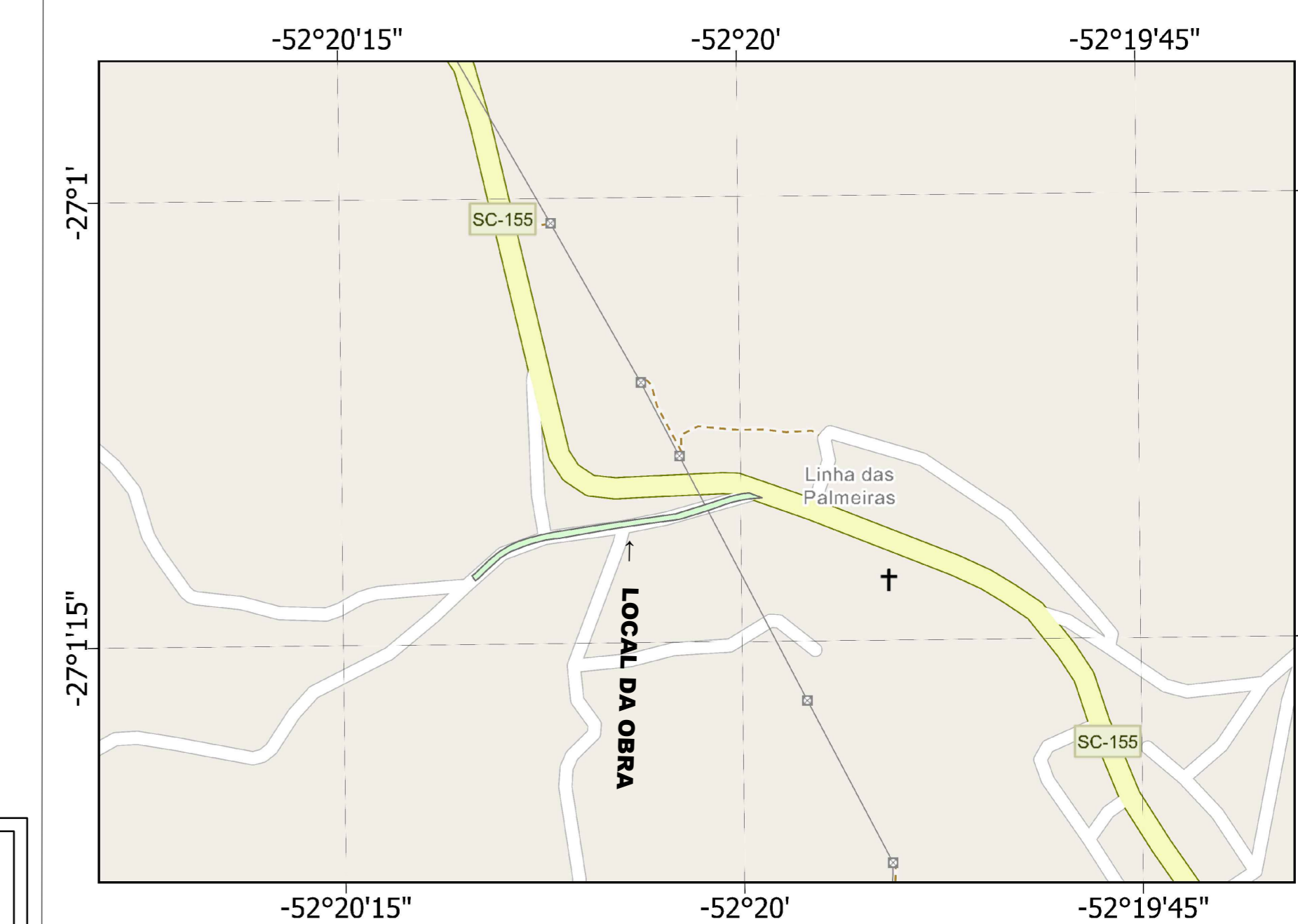
**PLANTA - SITUAÇÃO DE PROJETO**



**LEGENDA**

- CALÇADAS EXISTENTES
- CALÇADAS A SEREM DEMOLIDAS E RECONSTRUIDAS
- CALÇADA A SER CONSTRUÍDA
- CALÇADA EM PAVER
- GUIA PODOTÁTIL DIRECIONAL
- GUIA PODOTÁTIL DE ALERTA
- MEIO FIO EXISTENTE
- MEIO FIO A SER EXECUTADO
- SARJETA DE CONCRETO 30X10cm

**PROJETO DE PASSEIO EM PISO INTERTRAVADO**



**PROJETO DE PASSEIO EM PISO INTERTRAVADO**

Folha: Única

**RUA:** ACESSO A PINHAL PRETO  
**MUNICÍPIO(S):** XAVANTINA  
**DATA:** 09/2022

**ESTADO UF:** SC  
**ESCALA:** 1:400

**Prop.:** PREFEITURA MUNICIPAL DE XAVANTINA

**Resp. Téc.:** CARLOS ALEXANDRE ROMANI  
 ENGENHEIRO AGRIMENSOR  
 CREA-SC 172.521-8



XAVANTINA - SC  
 GOVERNO MUNICIPAL  
 Rua Prefeito Octávio Urbano Simon, Nº 163, Centro  
 CEP: 89780-000- Fone: (49) 3454-3100  
 www.xavantina.sc.gov.br